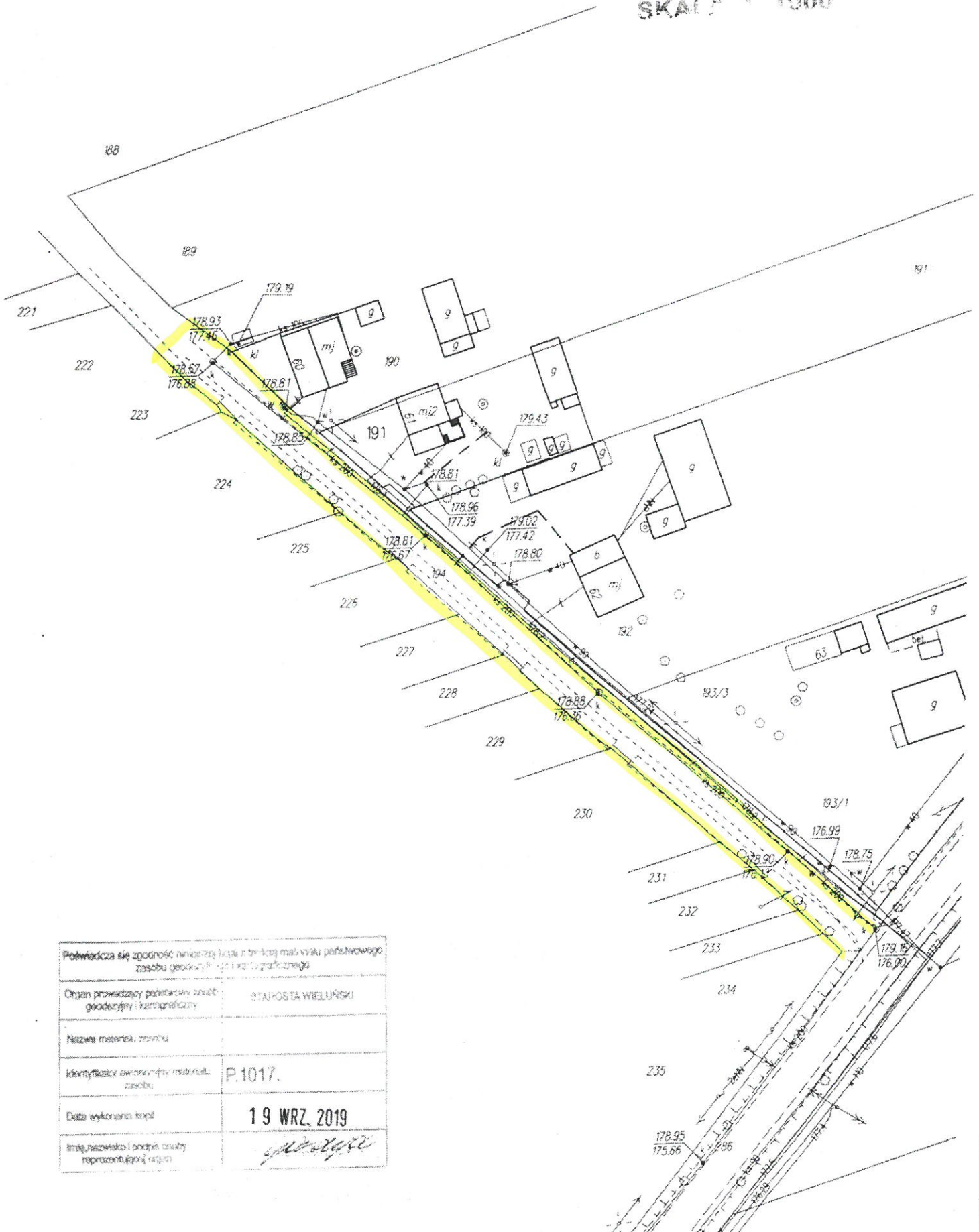


woj. łódzkie  
 pow. wieluński  
 gm. ....SKOPLIN  
 obręb: ...TOPLIN

M A P A  
 SYTUACYJNO - WYSOKOŚCIOWA  
 SKALA 1 : 1000

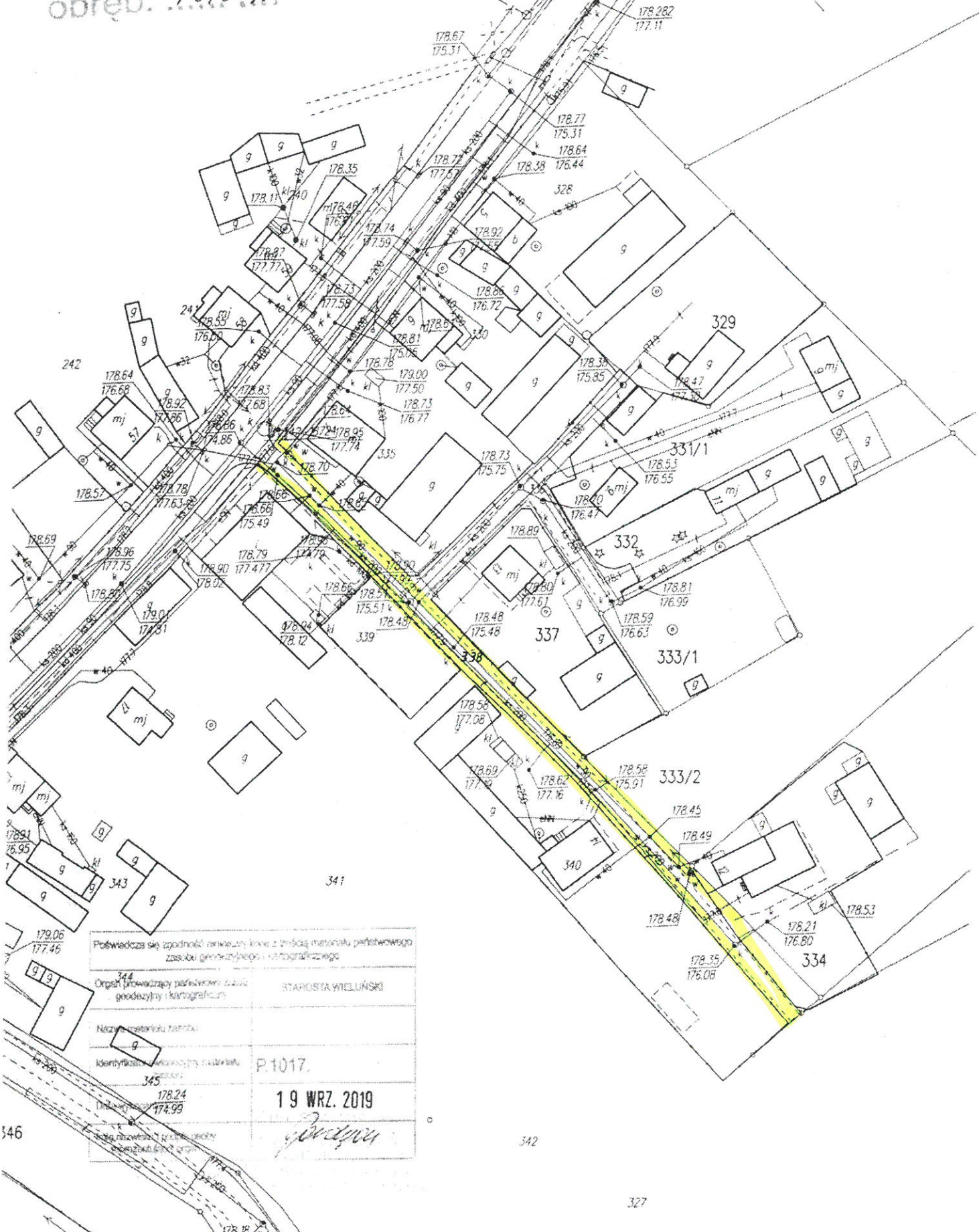


Polewacza się zgodność niniejszej kopii z treścią materiału perspektiwy zasobu geodezyjnego i kartograficznego	
Organ prowadzący perspektywę zasobu geodezyjny i kartograficzny	STACJA WIELUŃSKI
Nazwa materiału zasobu	
Identyfikator ewidencyjny materiału zasobu	P.1017.
Data wykonania kopii	19 WRZ. 2019
Imię, nazwisko i podpis osoby reprezentującej organ	<i>[Signature]</i>

woj. łódzkie  
pow. wieluński  
gm. ...SK. OML. IX.  
obręb: ...POLINA

**M A P A**  
**SYTUACYJNO WYSOKOŚCIOWA**  
**SKALA 1:200**

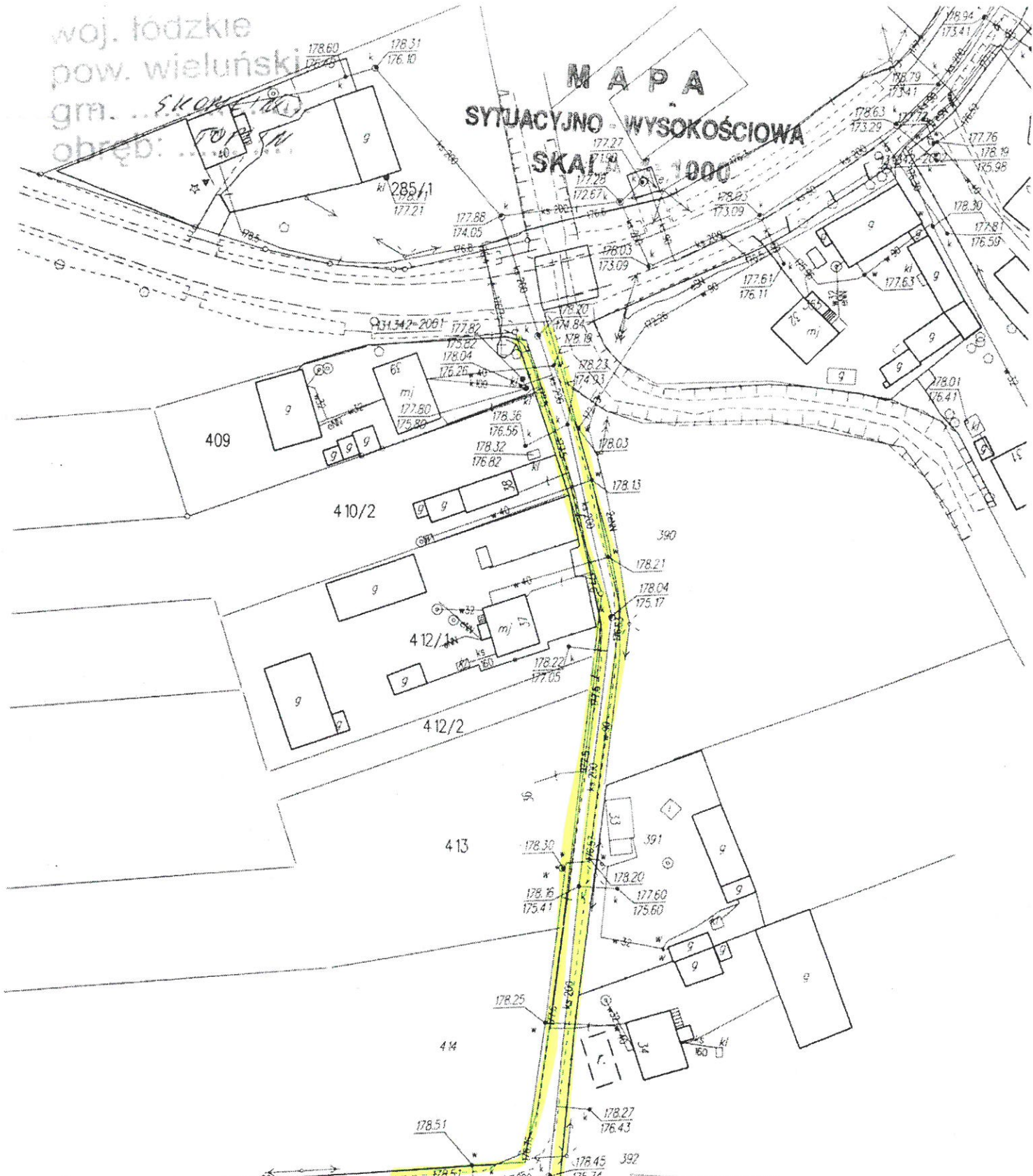
301



Poświadczam się zgodność niniejszej kopii z oryginałem materiału planistycznego zasobu geodezyjnego i kartograficznego	
344 Oprac. prowadzący planistyczny zespół geodezyjny i kartograficzny	STAROSTA WIELUŃSKI
Nazwa materiału planist.	
345 Identyfikacja wysokościowa materiału planist.	P.1017.
346 Data wykonania i podpis geodety	19 WRZ. 2019 <i>[Signature]</i>

woj. łódzkie  
pow. wieluński  
gra. ... SKOMIELE  
obręb: ...

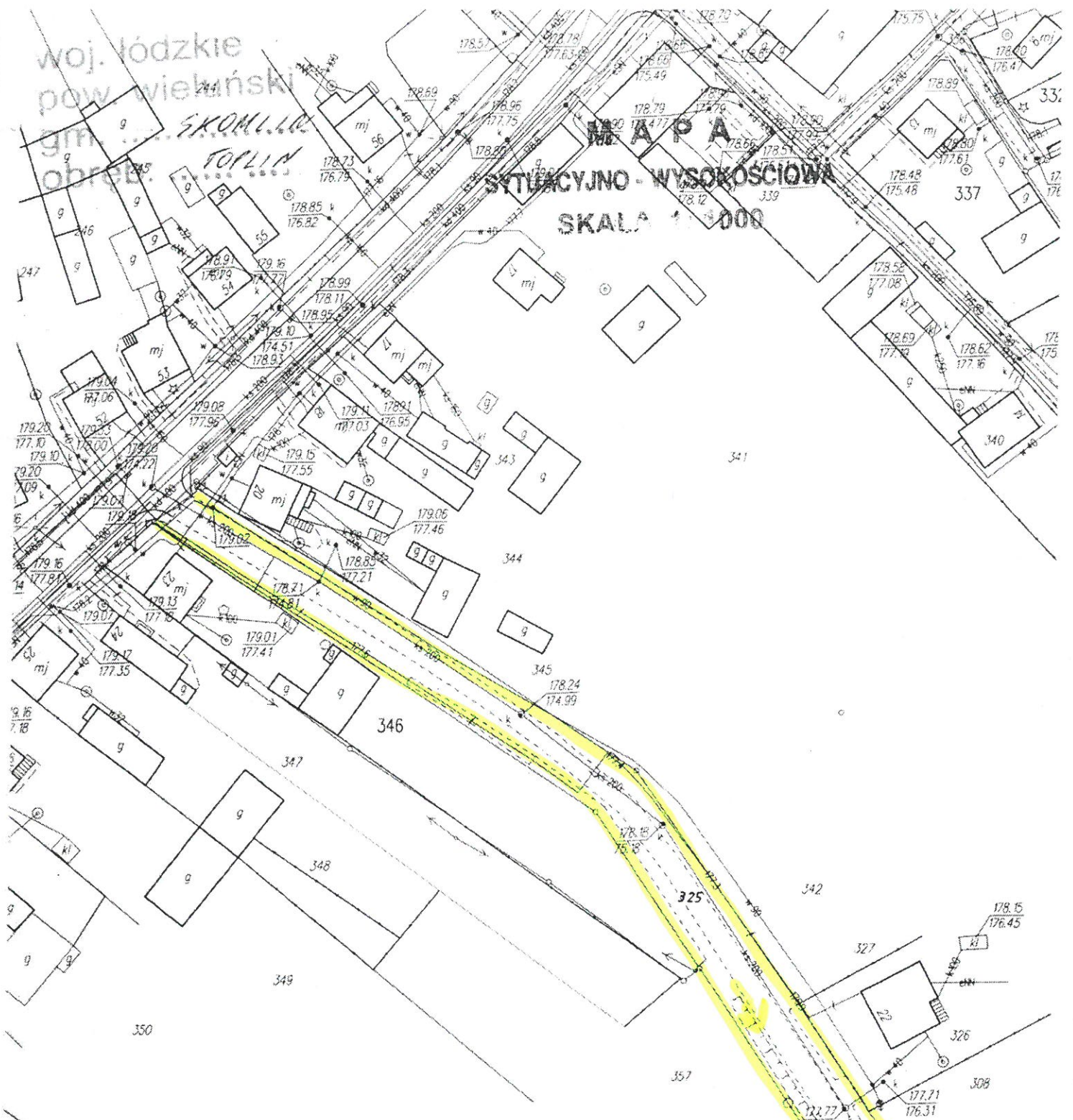
# M A P A SYTUACYJNO - WYSOKOŚCIOWA SKALA 1:1000



Przebiega się zgodnie z linią granic naturalnej preferowanego maszyn, geometrycznej linii granicznej	
Organ prowadzący dokumentację geodezyjną i kad. gminną	WYKONANIE WIELUŃSKI
Nazwa miejscowości	
Identyfikacja nieruchomości	P.1017.
394 Data wydania mapy	19 WRZ. 2019
Imię i nazwisko i podpis osoby odpowiedzialnej za mapę	<i>[Signature]</i>

woj. łódzkie  
pow. wielkiński  
gm. SKOMLICE  
obrob. TOPOLIA

**MAPA**  
**SITUACYJNO - WYSOKOŚCIOWA**  
**SKALA 1:1000**



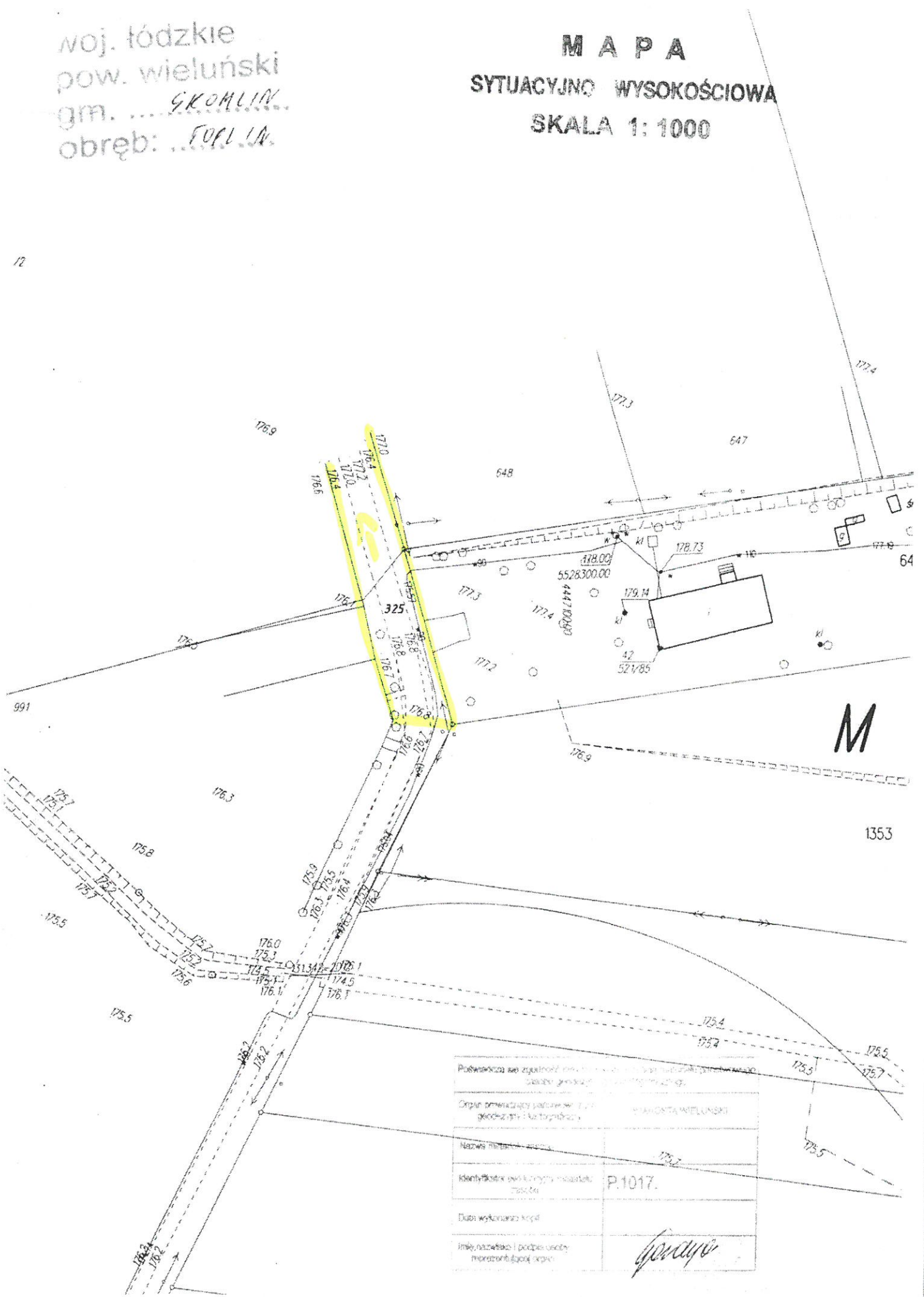
Przebiegać się zgodnie z numerem kawałki 291/103, metryczki parselkowej - zarządził geodeta i wykonał inżynier	
Organ prowadzący państwowy urząd geodezyjny i kartograficzny	URZĄD GOSPODARSTWA WIELKIŃSKIEGO
Nazwa techniczna zadania	
Identyfikator ewidencyjny zadania	P.1017.
Data wykonania robót	1 9 WRZ. 2019
Imię, nazwisko i podpis osoby reprezentującej urząd	<i>Gradyga</i>

359

woj. łódzkie  
 pow. wieluński  
 gm. ... GKOHLIN  
 obręb: ... FOPLIN

**M A P A**  
 SYTUACYJNO WYSOKOŚCIOWA  
 SKALA 1:1000

12



Podstawą do sporządzenia niniejszego projektu jest sytuacja planu miejscowego (z wyjątkiem zmian, które zostały wprowadzone w trakcie procesu projektowania).	
Organ prowadzący planowanie przestrzenne i kontrolujący:	WIAŁOŚĆ WIELUŃSKI
Nazwa inwestycji:	
Identyfikator ewidencyjny działki (nr działki):	P.1017.
Data wykonania kopii:	
Imię, nazwisko i podpis osoby wykonującej projekt:	<i>[Signature]</i>